

# ZEHN-SEEN TREKKING

In zehn Tagen an zehn Seen

Individuelle Rundtour

5 Tage / 4 Nächte ca. 44 Wanderkilometer

8 Tage / 7 Nächte ca. 106 Wanderkilometer

10 Tage / 9 Nächte ca. 137 Wanderkilometer

## **Inhaltsverzeichnis 2024**

<b>Veranstalter</b> .....	<b>2</b>
Eurohike-Kontaktperson für diese Reise .....	2
Bürozeiten.....	2
Notfallnummer .....	2
<b>Strecke</b> .....	<b>3</b>
<b>Reiseunterlagen</b> .....	<b>7</b>
<b>Anreise/Parken</b> .....	<b>8</b>
Mögliche Anreisehotels .....	8
Per Bahn.....	8
Per Flugzeug .....	8
Parken.....	8
<b>Toureninformation und Reiseunterlagenübergabe</b> .....	<b>8</b>
<b>Gepäcktransport</b> .....	<b>8</b>
<b>Abreise</b> .....	<b>9</b>
<b>Zusatznächte</b> .....	<b>9</b>
Mögliche Zusatznächte (BRUTTO) .....	9
<b>Abschläge</b> .....	<b>9</b>
Tour ohne erste/letzte Übernachtung inkl. Gepäcktransfer (BRUTTO).....	9
<b>Wissenswertes über das Land</b> .....	<b>10</b>
Wetter/Klima .....	10
Ausrüstungsliste.....	10



## **Veranstalter**

Eurohike – Eurofun Touristik GmbH  
Mühlstraße 20, A-5162 Obertrum  
Tel.: +43 (0)6219 60877 161 | Fax: +43 (0)6219 7444 179  
[office@eurohike.at](mailto:office@eurohike.at)  
[www.eurohike.at](http://www.eurohike.at)

## **Eurohike-Kontaktperson für diese Reise**

Helene Edtmeier  
h.edtmeier@eurohike.at  
+43 (0)6219 60877 167


## **Bürozeiten**

Montag – Freitag: 09:00 – 17:00 Uhr

## **Notfallnummer**

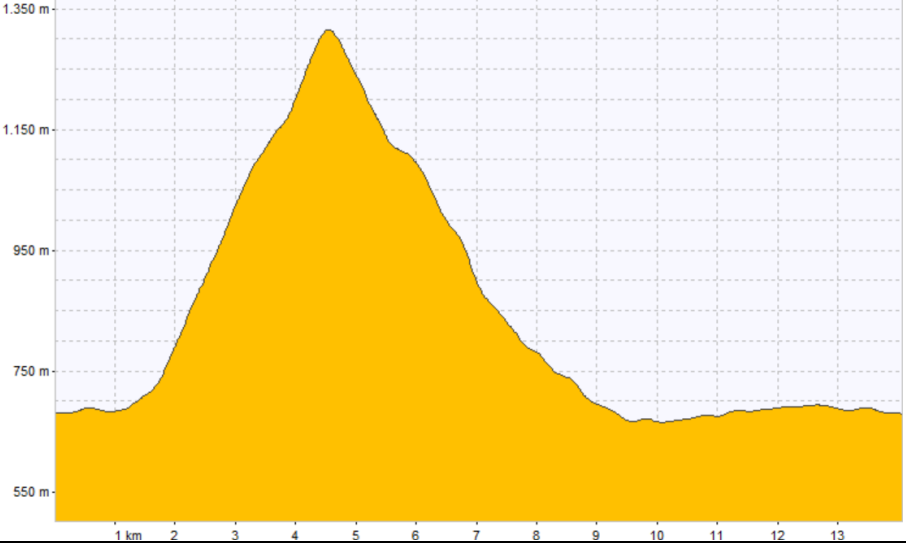
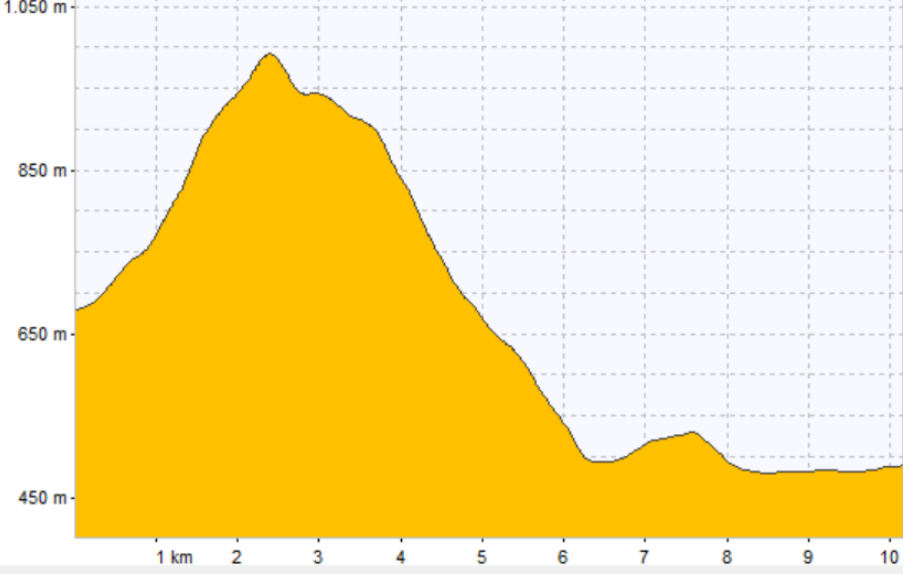
Eurohike Service Telefon: +43 (0)664 80 183 444 täglich von 08.00 – 20.00 Uhr  
Servicenummer von Tourenbetreuer vor Ort ist in den Reiseunterlagen zu finden

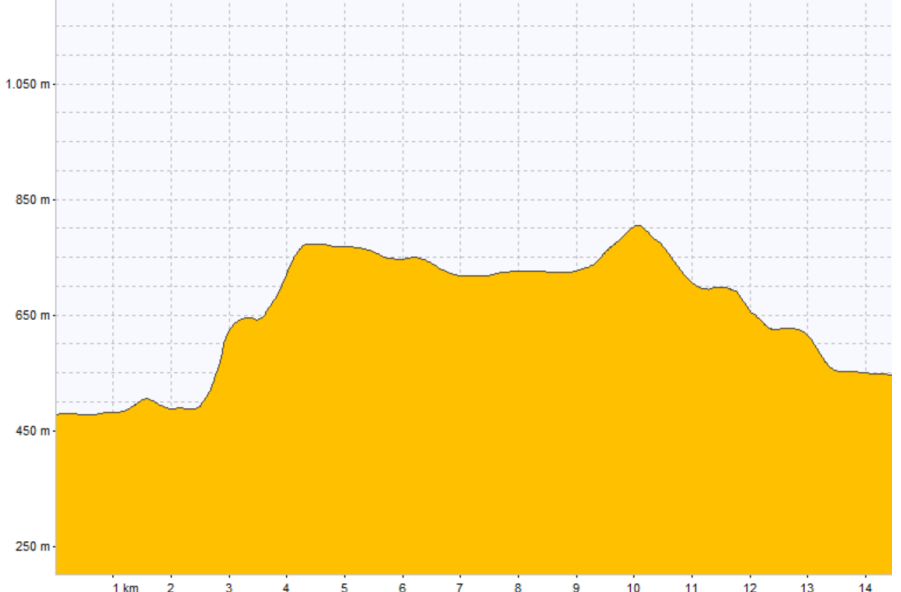
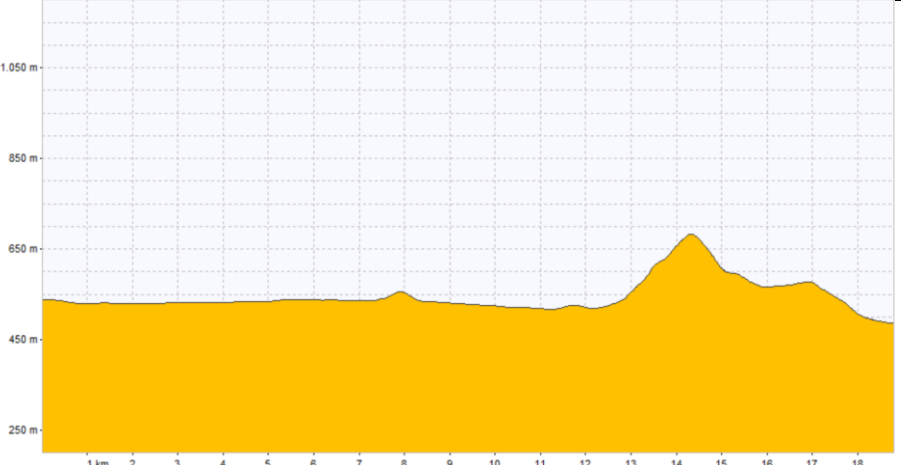
## Strecke

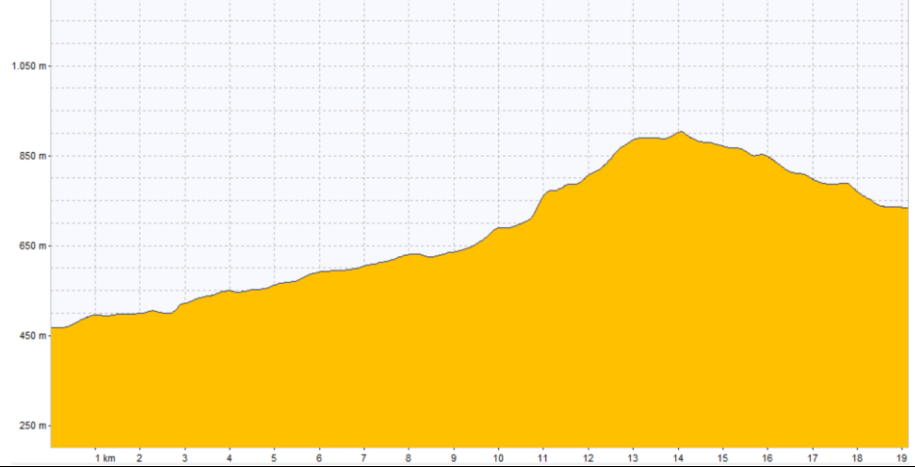
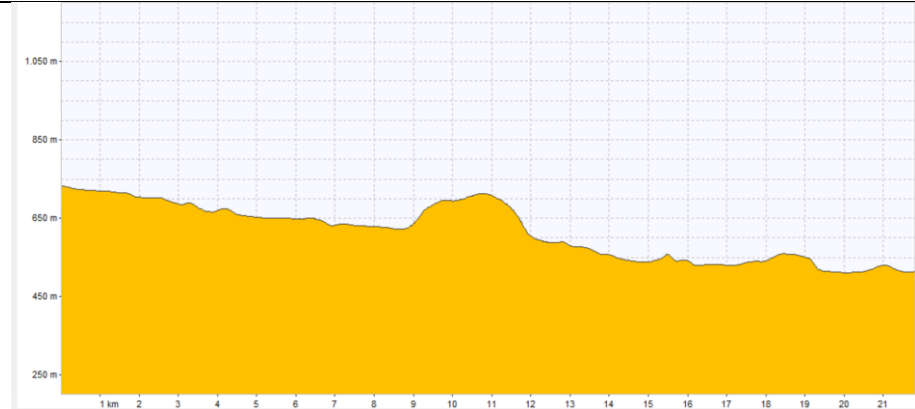
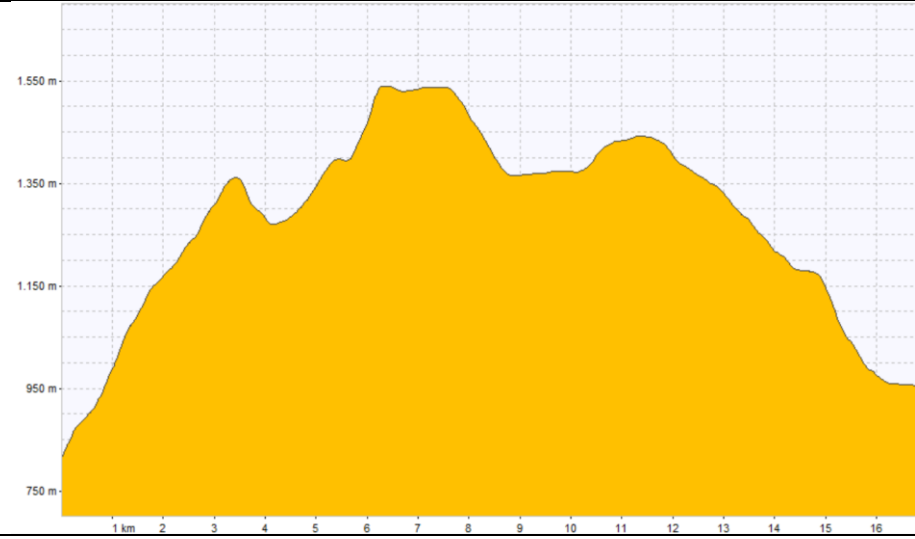
Charakter: Bergwandern 

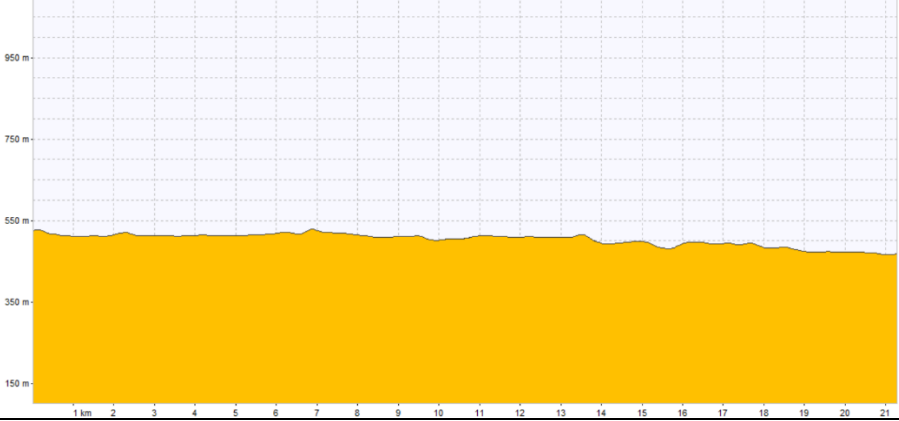
Details: <https://www.eurohike.at/de/reiseinfos/waehrend-der-reise/wandertypen>

Sie wandern abwechselnd entlang der Seen und über Almlandschaften. Kleinere Gipfel bieten weite Aussichten, daher sollten Sie Trittsicherheit mitbringen. Eine gute Kondition für die Anstiege und längere Etappen bis zu 6 Stunden sollten Sie mitbringen.

Etappe	Höhenprofile / Besondere Hinweise zur Strecke
<p><b>10-Tagestour: Rundwanderung Kleiner Filblingsee &amp; Schloss Fuschl</b></p> <p>Gehzeit: ca. 5,5 Stunden Kilometer: 14 km Höhenmeter: ↑ 700 m ↓ 700 m</p>	
<p><b>Fuschl – Mondsee</b></p> <p>Gehzeit: ca. 4 bis 5,5 Stunden Kilometer: 10 km Höhenmeter: ↑ 350 m ↓ 550 m</p>	

<p><b>Mondsee – Attersee – Wolfgangsee</b></p> <p>Gehzeit: ca. 5 Stunden          Kilometer: 15 km          Höhenmeter: ↑ 400 m ↓ 350 m</p>	 <p>Morgens mit dem Bus von Mondsee nach Unterach zum Wanderstart. Je nach Übernachtungsort am Wolfgangsee evtl. am Ziel der Wanderung per Bus oder Fähre ins Hotel.</p>
<p><b>Wolfgangsee – Bad Ischl</b></p> <p>Gehzeit: ca. 5,5 Stunden          Kilometer: 19 km          Höhenmeter: ↑ 200 m ↓ 250 m</p>	 <p>Je nach Übernachtungsort am Wolfgangsee mit der Fähre oder Bus zum Wanderstart.</p>

<p><b>10- &amp; 8-Tagestour: Bad Ischl – Ausseerland</b></p> <p>Gehzeit: ca. 5,5 Stunden          Kilometer: 19 km          Höhenmeter: ↑ 450 m ↓ 200 m</p>	 <p>Wer in Bad Aussee übernachtet, fährt vom Wanderziel Altaussee mit dem Bus ans Ziel. Alternativ wandern Sie den ersten Teil der morgigen Etappe bis Bad Aussee schon heute.</p>
<p><b>10- &amp; 8-Tagestour: Ausseerland – Hallstatt</b></p> <p>Gehzeit: ca. 5,5 bis 6 Stunden          Kilometer: 22 km          Höhenmeter: ↑ 200 m ↓ 400 m</p>	 <p>Am Wanderziel Bahnhof Hallstatt per Schiff über den Seen zum Hotel.</p>
<p><b>10-Tagestour: Rundwanderung Hallstätter Salzberg &amp; Gosausee</b></p> <p>Gehzeit: ca. 5,5 bis 6 Stunden          Kilometer: 17 km          Höhenmeter: ↑ 900 m ↓ 750 m</p>	 <p>Morgens mittels Standseilbahn in wenigen Minuten zum Rudolfsturm am Salzberg. Für den Rückweg per Bus zurück nach Hallstatt.</p>

<p><b>10- &amp; 8-Tagestour:</b>  <b>Hallstatt – Fuschl am See</b></p> <p>Gehzeit: ca. 5,5 bis 6 Stunden          Kilometer: 21 km          Höhenmeter: ↑ 100 m ↓ 150 m</p>	 <p>Per Schiff über den See zum Bahnhof Hallstatt. Vom Wanderziel Bad Ischl per Bus nach Fuschl.</p>
---	--

- Offiziell ausgeschilderter Wanderweg
- Wanderweg ausgeschildert
- Durchgehend
- Teilweise
- Nein
- Hunde erlaubt (Hinweis bei Buchung unbedingt erforderlich, Angabe der Rasse & Größe, Zusatzkosten zahlbar vor Ort, Kosten von ca. € 5,- bis ca. € 30,- pro Hund/Nacht)

## Reiseunterlagen

Unterlagen vorab digital per E-Mail

- Hotelliste im PDF-Format
- Zugang zu:
  - Routenbuch im PDF-Format
  - Navigations-App inkl. aller relevanten Informationen für die Reise
  - GPS-Daten

Unterlagen vor Ort

- Hotelliste (= Übernachtungsgutschein)
- Routenbuch, falls Nachhaltigkeitsbonus nicht in Anspruch genommen wird
- Gepäckanhänger
- Tourmappe mit diversen Informationen

Nachhaltigkeit

Tragen Sie gemeinsam mit uns zu noch mehr Nachhaltigkeit bei und entscheiden Sie sich für unser digitales Routenbuch und somit gegen die gedruckte Variante. Als kleines Dankeschön erhalten Sie von uns einen Preisnachlass in Höhe von € 20,- pro Zimmer.

Zusätzliches Routenbuch

Pro Zimmer ist ein Reiseunterlagen-Paket inkl. Routenbuch enthalten.

Auf speziellen Wunsch ist weiteres Routenbuch möglich, Kosten € 20,- pro Stück.

Unterlagen sind in folgenden Sprachen verfügbar

- Deutsch
- Englisch
- Französisch
- Italienisch
- Niederländisch

## Anreise/Parken

### Mögliche Anreisehotels

Hotel Garni Sonnleitn 4\*\*\*\*  
Seestraße 4  
5330 Fuschl am See  
Tel.: +43 6226 8405  
[www.sonnleitn-fuschl.at](http://www.sonnleitn-fuschl.at)  
Check-in ab 15.00 Uhr

Seehotel Schlick 3\*\*\*  
Seestraße 12  
5330 Fuschl am See  
Tel.: +43 6226 8237  
[www.seehotelschlick.at](http://www.seehotelschlick.at)  
Check-in ab 14.00 Uhr

Hotel Jakob 4\*\*\*\*  
Dorfplatz 3  
5330 Fuschl am See  
Tel.: +43 6226 8228  
[www.hoteljakob.at](http://www.hoteljakob.at)  
Check-in ab 14.00 Uhr

### Per Bahn

Ankunft Hauptbahnhof Salzburg und zu Fuß zum Busbahnhof (direkt vor der Eingangshalle). Von dort mit dem öffentlichen Postbus Nr. 150 in ca. 40 Minuten nach Fuschl am See. Der Bus hält direkt im Zentrum von Fuschl, von dort sind es nur noch wenige Meter bis zu Ihrer Unterkunft. Die Busse fahren jede Stunde, das Ticket kann im Bus direkt beim Fahrer gelöst werden.

### Per Flugzeug

Salzburg oder auch München wird von vielen Fluglinien angefliegen. Vom Salzburger Flughafen fahren Sie mit dem Stadtbus (Linie 2 oder Linie 27) in ca. 30 Minuten zum Hauptbahnhof in der Stadt Salzburg. Weiterfahrt siehe „Anreise per Bahn“.

### Parken

Die Hotels verfügen nur über wenige Parkplätze, weswegen das Parken dort für eine ganze Wanderwoche oft nicht möglich ist. In Fuschl gibt es einen kostenpflichtigen, öffentlichen Parkplatz des Fuschl-Seebades. Das Fuschl-Seebad befindet sich nur unweit von Ihrem Hotel, fragen Sie bitte bei Bedarf direkt in Ihrem Hotel nach der Wegbeschreibung dorthin. Die Kosten für den Parkplatz betragen ca. € 10,-/Tag (Teuerungen während der Saison möglich). Anmeldung des Kennzeichens und der gesamten Parkdauer sowie Bezahlung des kompletten Zeitraums vorab am Schalter des Seebades, keine Vorreservierung möglich.

## Toureninformation und Reiseunterlagenübergabe

Die persönliche Toureninformation durch einen Mitarbeiter von Eurohike erfolgt in der Regel am Anreisetag um 18:00 Uhr im Anreisehotel. Eventuelle Änderungen werden bei Anreise an der Rezeption bekannt gegeben.

Wenn nicht an der Toureninfo teilgenommen wird, sind die Unterlagen an der Rezeption des Anreisehotels hinterlegt. Eine kurze Nachricht vorab ist erwünscht!

## Gepäcktransport

- Tägliche Gepäckabholung ab 09.00 Uhr
- Ablieferung im nächsten Hotel bis spätestens 18.00 Uhr
- Beschriftung der Gepäckstücke erfolgt 1x für die ganze Tour
- Keine Beschränkung der Gepäckstücke, max. jedoch 20 kg pro Gepäckstück
- Im Notfall können 1-2 Gäste beim Gepäcktransport mitfahren
- Einzeltour ist ohne Gepäcktransfer möglich, Ermäßigung pro Person und Etappe € 8,-
- Sollte ein Verlust oder die Beschädigung des Reisegepäcks auftreten, so haften wir nur, wenn diese durch uns verursacht wurden und sofort nach Auftreten bei uns gemeldet werden, jedoch auch dann nur bis max. € 200,- je Person. Keinerlei Haftung übernehmen wir: - für Gegenstände, welche üblicherweise nicht im Reisegepäck



mitgenommen werden, - für Zahlungsmittel aller Art, - für optische Schäden und Schäden an Haltegriffen und Rollen, - für Beschädigungen an Gepäckstücken, deren Gesamtgewicht 20 kg überschreitet etc. Bitte beachten Sie auch, es werden nur geschlossene und mittels Gepäckschleifen markierte Gepäckstücke transportiert!

## Abreise

Die Tour endet mit einer Übernachtung in Fuschl

## Zusatznächte

Zusatznächte während der Tour sind möglich/buchbar  
 Zusatznächte während der Tour sind nicht möglich

### Mögliche Zusatznächte (BRUTTO)

#### Fuschl am See

Pro Person im Doppelzimmer/ÜF Saison 1+2	89,00 €
Pro Person im Doppelzimmer/ÜF Saison 3	109,00 €
Zuschlag Einzelzimmer	35,00 €

#### Mondsee

Pro Person im Doppelzimmer/ÜF Saison	69,00 €
Zuschlag Einzelzimmer	45,00 €

#### Wolfgangsee

Pro Person im Doppelzimmer/ÜF Saison 1	69,00 €
Pro Person im Doppelzimmer/ÜF Saison 2+3	79,00 €
Zuschlag Einzelzimmer	35,00 €

#### Bad Ischl

Pro Person im Doppelzimmer/ÜF Saison 1+2	95,00 €
Pro Person im Doppelzimmer/ÜF Saison 3	109,00 €
Zuschlag Einzelzimmer	39,00 €

#### Ausseerland

Pro Person im Doppelzimmer/ÜF	99,00 €
Zuschlag Einzelzimmer	15,00 €

#### Hallstatt

Pro Person im Doppelzimmer/ÜF Saison 1	69,00 €
Pro Person im Doppelzimmer/ÜF Saison 2+3	79,00 €
Zuschlag Einzelzimmer	35,00 €

## Abschläge

### Tour ohne erste/letzte Übernachtung inkl. Gepäcktransfer (BRUTTO)

#### Ohne erste/letzte Nacht in Fuschl

Pro Person im Doppelzimmer/ÜF	75,00 €
Zuschlag Einzelzimmer	19,00 €

(keine zusätzliche Ermäßigung bei Hochsaison)

Ort/Hotel und Uhrzeit für Gepäckabgabe am ersten Wandertag: 09:00 Uhr, Hotel Sonnleitn

Ort/Hotel und Uhrzeit für Gepäckabholung am letzten Wandertag: spätestens 18:00 Uhr, Hotel Sonnleitn

## Wissenswertes über das Land

### Wetter/Klima

Das Klima im Salzkammergut ist gemäßigt und eignet sich hervorragend zum Wandern. Die Monate April, Mai und Juni sind noch etwas kühler und haben etwas mehr Niederschlag, bieten aber beste Wandertemperaturen. Im Juli und August ist es am wärmsten und die vielen Seen haben Badetemperatur. Auch der Herbst mit den Monaten September und Oktober bietet noch perfekte Wanderbedingungen. In den höheren Lagen kann es windig sein, auf gute Wanderkleidung ist daher zu achten.

### Ausrüstungsliste

Die richtige Wanderausrüstung macht den Wanderurlaub um einiges schöner. Dabei gilt, dass die Wanderausrüstung leicht und von geringem Packvolumen sein soll. Überflüssiges Gewicht beeinflusst nicht nur die konditionellen Reserven, sondern schränkt natürlich auch die allgemeine Beweglichkeit beim Wandern ein. Die Bekleidung sollte komfortabel und der Region entsprechend sein. Von Vorteil ist, immer eine Jacke/Pullover mitzunehmen, da es schnell zu Wetterumstürzen kommen kann. Tipp: Mehrere Lagen sind der beste Wärme-/Kälteschutz.

### Kleidung

- Wanderschuhe mit guter Profilsohle oder Bergschuhe
- Funktionelle Sportunterwäsche
- T-Shirts
- Halstuch (bei Bedarf)
- Hut oder Mütze – Sonnenschutz ist wichtig!
- Jacke (Windstopper)
- Pullover (am besten Fleece)
- lange/kurze Wanderhose
- Wandersocken
- Regenschutz
- Warme Kleidung
- Handtuch
- Toilettenartikel

### Wanderausrüstung

- Rucksack (ca. 20 l)
- Kleine Rucksackapotheke
- Wanderstöcke (je nach Belieben)
- Handy und Ladegerät
- Sonnenbrille
- Taschenmesser
- Wasser (Trinkflasche, Empfehlung 1-2 l pro Person)
- Verpflegung (z.B. Brot, Salami, Käse, Schokolade, Dörrobst, Nüsse)
- Behälter für Abfälle